


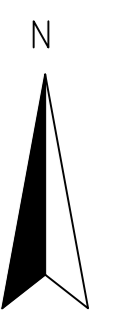


Legende

-  Salzach
-  Hauptverkehrswege
-  Sohlrampe



Anlage: B7

Sanierung Untere Salzach

Planung Bauabschnitt Tittmoninger Becken und Nonnreiter Enge, Fkm 8,0 bis Fkm 45,4

Inhalt:

Lageplan alle Varianten
Nonnreiter Enge Fkm 21,0 bis 8,0

Maßstab: 1 : 25.000

Datum: 15.07.2014


Projektträger:



vertreten durch das
Amt der Oberösterreichischen Landesregierung
Direktion Umwelt und Wasserwirtschaft
Abteilung Oberflächengewässerwirtschaft
Gewässerbezirk Braunau
Hammersteinplatz 9
A-5280 Braunau/Inn



vertreten durch das
Wasserwirtschaftsamt Traunstein
Rosenheimer Str. 7
D-83278 Traunstein



Amt der Salzburger Landesregierung
Fachabteilung Wasserwirtschaft
Postfach 527
A-5010 Salzburg



Planersteller:
Planungsgemeinschaft Mensch und Natur II
Salzach im Gleichgewicht

