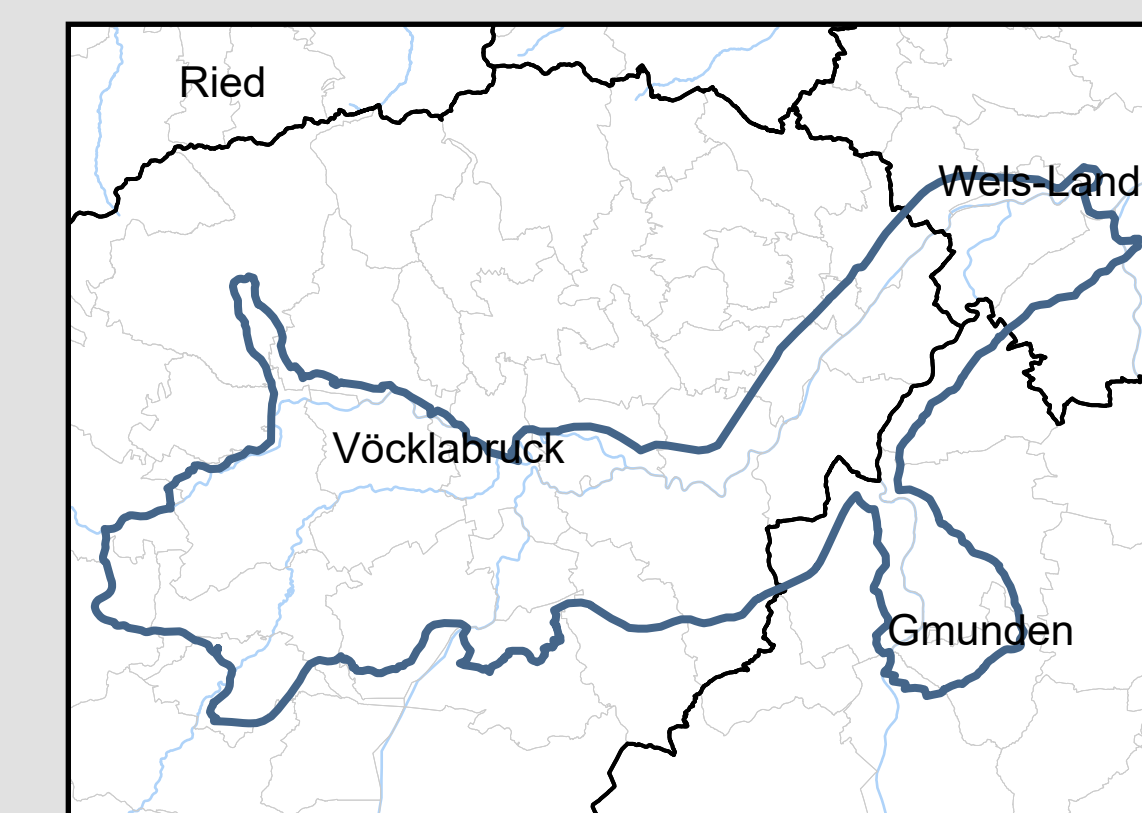


# Überarbeitung KIESLEITPLAN in der Region "Vöckla - Ager"

## Fachplan Wasserschutz WEST



### Legende:

 Geltungsbereich


### Negativzone - Wasserschutz


 Negativzone

### Vorbehaltszone - Wasserschutz

 Vorbehaltszone

### Sonstige Darstellungen

 Generalisierte  
Baulandwidmung\*

 Abbaugelände gem. ROSY\*\*

\* gem. rechtskräftigem FLWPL, Stand: 01.01.2023

\*\* kein Anspruch auf Vollständigkeit

Maßstab: 1:25.000

Datenquelle: DORIS.at  
Stand: Jänner 2025  
Bearbeiterin: DI Hofer-Tinschert  
Abteilung: Raumordnung / Überörtliche Raumordnung  
4021 Linz | Bahnhofplatz 1

0 5 10 20 30 km

