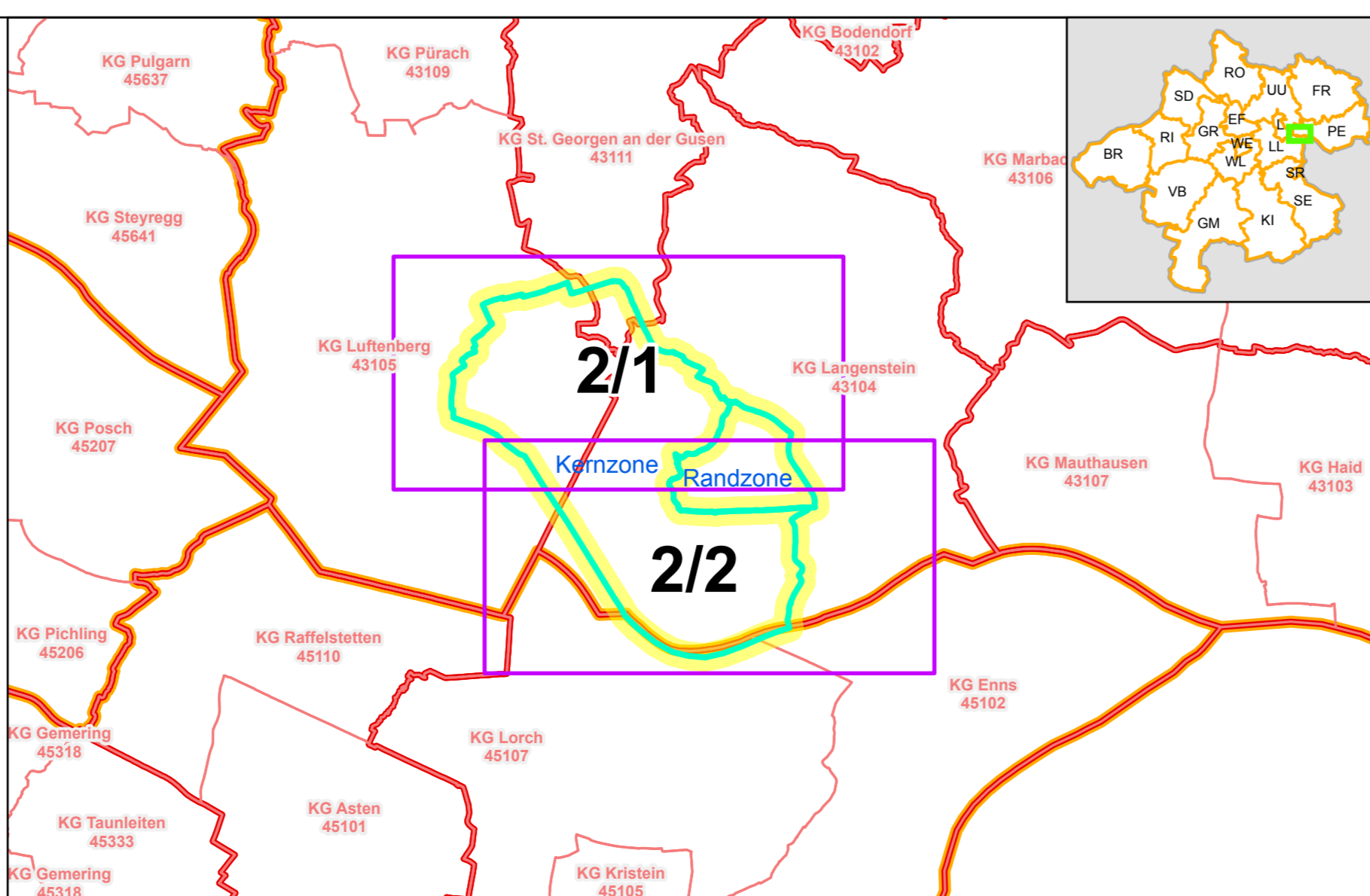

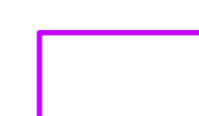





Bearbeitung: Abteilung Wasserwirtschaft
Datum: Mai 2023

Quellen:
BEV (Stand 01.10.2022)
DORIS



Legende

-  Wasserschongebiet St. Georgener Bucht
-  Ausschnitt Detailpläne (M 1:3500)
-  Katastralgemeindengrenzen
-  Gemeindegrenzen
-  Bezirksgrenzen



**Grundwasserschongebiet
St. Georgener Bucht**
Übersichtskarte

Anlage 1
für das Begutachtungsverfahren
gem. §35 WRG 1959