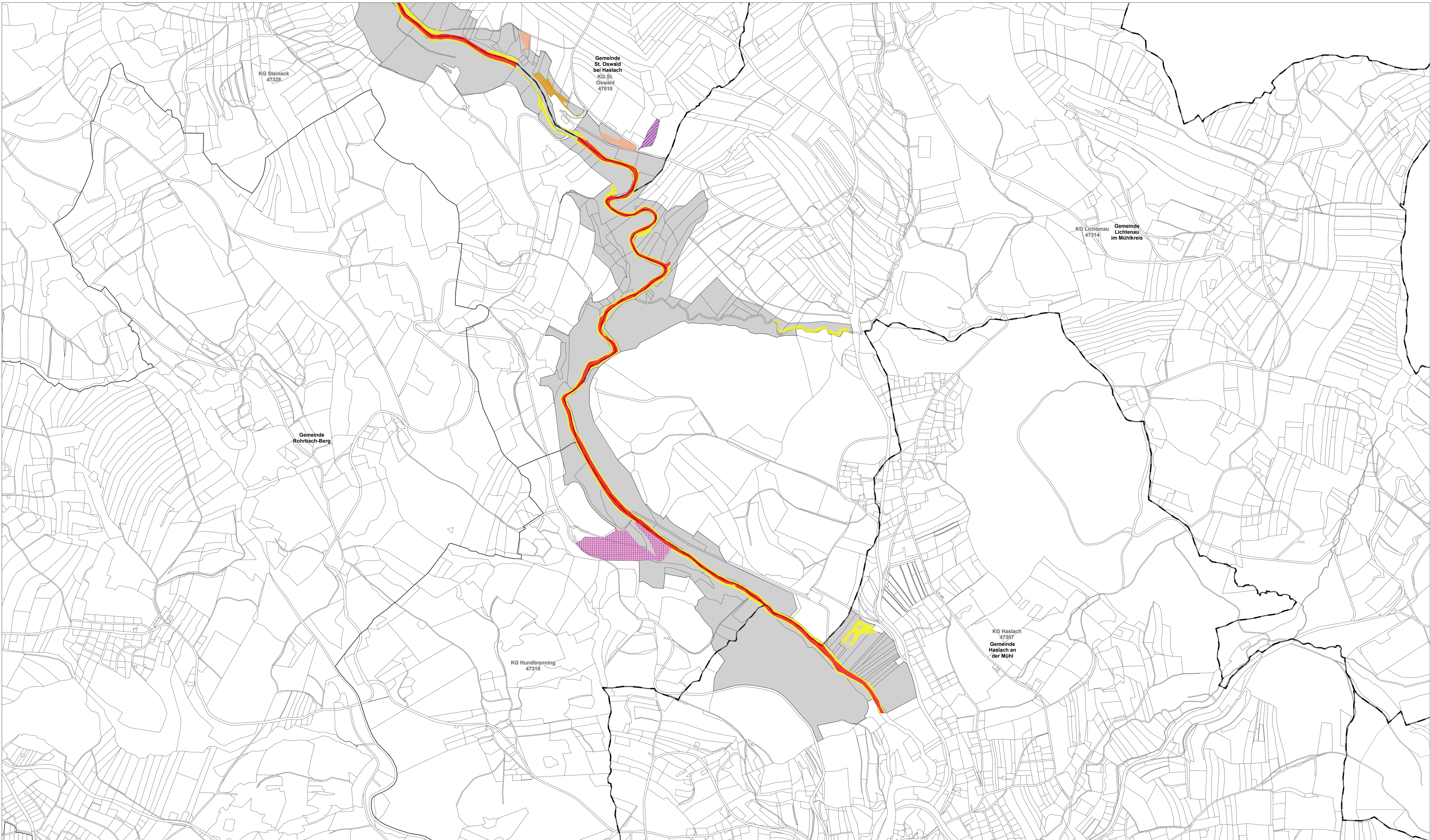
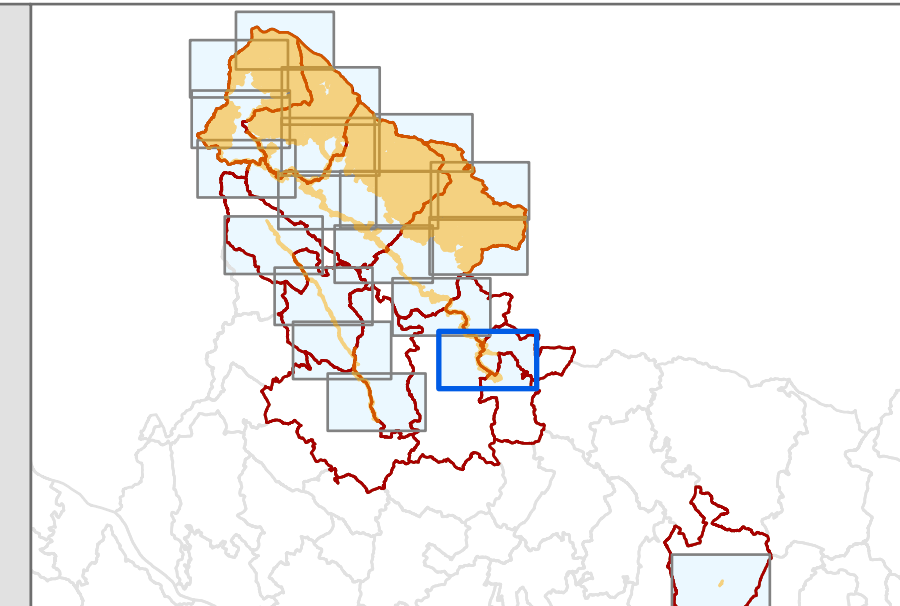


Anlage 2/17 zur Verordnung der Oö. Landesregierung, mit der das Gebiet „Böhmerwald und Mühltäler“ als Europaschutzgebiet bezeichnet und mit der ein Landschaftspflegeplan für dieses Gebiet erlassen wird


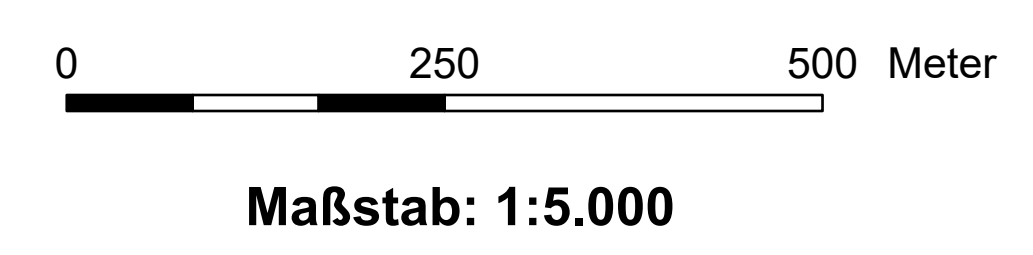


**Europaschutzgebiet  
„Böhmerwald und Mühltäler“  
AT 3121000**

Blattschnitt  
17



Legende:		Lebensraumtypen		Flächen mit sich überlagernden Lebensraumtypen	
	Europaschutzgebiet		3150		6230, 6410
	Grundstücke		3260		6230, 6410, 6520
	Gemeindegrenze		4070*		6410, 6520, 6230
	Katastralgemeindegrenze		7110*		6410, 7140
	Landesgrenze		7120		6510, 6410
			6230*		6510, 6520, 6230
			7140		6520, 6230, 6410
			8110		6520, 6510
			9110		7110, 6230
			9130		7120, 6230, 7110
			9180*		9110, 9130
			91D0*		9110, 9410
			91E0*		9180, 9410
			9410		91D0, 9410
					9410, 7140



Bearbeitung: Abteilung Naturschutz  
Datum: 17.12.2024  
Quellen: DKM  
(BEV, Stand: 01.04.2024),  
Land Oberösterreich