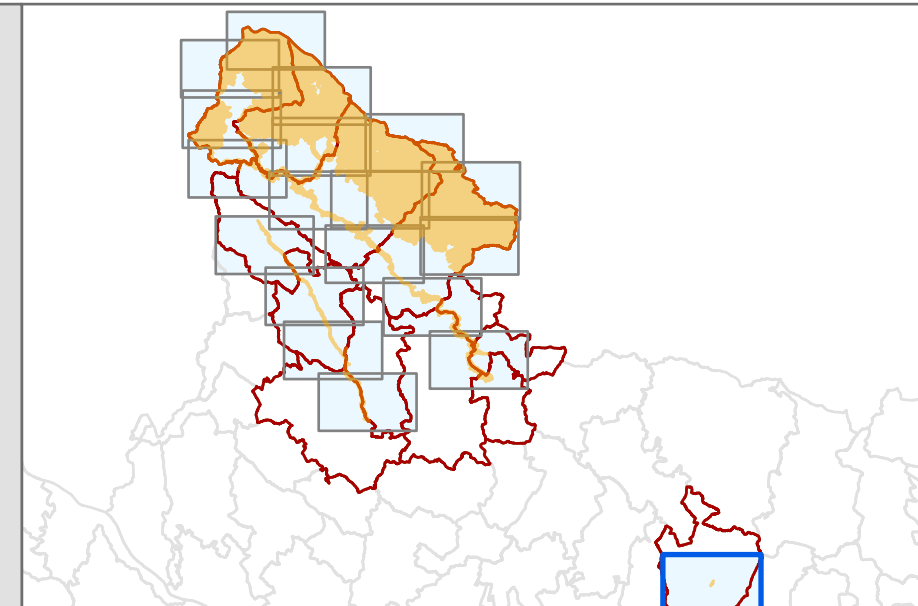



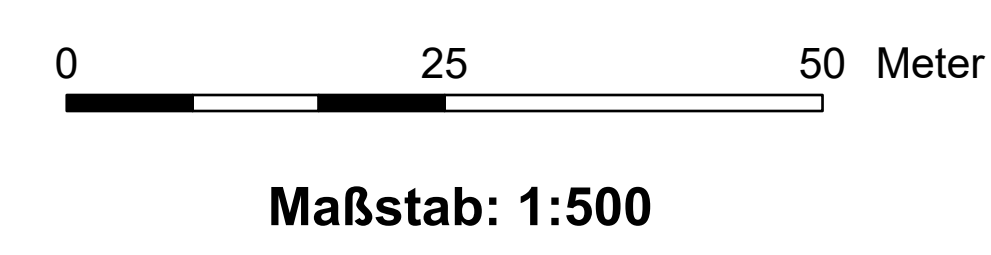


**Europaschutzgebiet  
„Böhmerwald und Mühltäler“  
AT 3121000**

Blattschnitt  
19



| Legende: |                         | Lebensraumtypen |       | Flächen mit sich überlagernden Lebensraumtypen |                  |
|----------|-------------------------|-----------------|-------|--|------------------|
|          | Europaschutzgebiet      |                 | 3150  |  | 6510             |
|          | Grundstücke             |                 | 3260  |  | 7110*            |
|          | Gemeindegrenze          |                 | 4070* |  | 7120             |
|          | Katastralgemeindegrenze |                 | 6230* |  | 7140             |
|          | Landesgrenze            |                 | 6410  |  | 8110             |
|          |                         |                 | 9110  |  | 9130             |
|          |                         |                 | 9180* |  | 6230, 6410       |
|          |                         |                 | 91D0* |  | 6230, 6410, 6520 |
|          |                         |                 | 91E0* |  | 6230, 6510       |
|          |                         |                 | 9410  |  | 6230, 6520       |
|          |                         |                 |       |  | 6410, 6230       |
|          |                         |                 |       |  | 6410, 6230, 6520 |
|          |                         |                 |       |  | 6410, 6520       |
|          |                         |                 |       |  | 6410, 6520, 6230 |
|          |                         |                 |       |  | 6410, 7140       |
|          |                         |                 |       |  | 6510, 6410       |
|          |                         |                 |       |  | 6510, 6520, 6230 |
|          |                         |                 |       |  | 6520, 6230, 6410 |
|          |                         |                 |       |  | 6520, 6510       |
|          |                         |                 |       |  | 7110, 6230       |
|          |                         |                 |       |  | 7120, 6230, 7110 |
|          |                         |                 |       |  | 9110, 9130       |
|          |                         |                 |       |  | 9110, 9410       |
|          |                         |                 |       |  | 9130, 9110, 9410 |
|          |                         |                 |       |  | 9180, 9410       |
|          |                         |                 |       |  | 91D0, 9410       |
|          |                         |                 |       |  | 9410, 7140       |



Bearbeitung: Abteilung Naturschutz  
Datum: 17.12.2024  
Quellen: DKM  
(BEV, Stand: 01.04.2024),  
Land Oberösterreich