





Legende

-  Kataster
-  Funktionsflächengrenze
-  geplante Erkundungsbohrungen

Detail Rodungsfläche



ASAMER
KIES- UND BETONWERKE
 Asamer Kies- und Betonwerke GmbH
 Unterthalham Str. 2, 4694 Ohlsdorf

KW Ebensee - Erkundungsbohrungen

Projekt: Probepunkte V2	KG: 42003	Ebensee
Bearbeiter: Schwarzingger	Gst: 616/71	
Maßstab 1:2000		

Ohlsdorf, am 14.11.2022
 Dateiname: KW Ebensee_V2_08.2021_Probepunkte2.dwg