

Erweiterung des Zwecks der vorübergehenden Rodung
 GST Nr. 1021/1,
 KG Lasern
 Fläche: 1.500 m²





KG Lasern
 4201/1

Höllfriesen

1021/1

1021/2

LEGENDE:

-  Kataster Nutzungsgrenzen
-  Kataster Grundstücksgrenzen
-  Erweiterung des Rodungszwecks der vorübergehenden Rodungsflächen auf einer Fläche von 1.500 m²
-  40 m Puffer der Rodungsflächen



David Strobl Anzenaukogel
 Rodung BRM ZL

Maßstab: 1:1000 Datum: 07.10.2024
 Layerstatus: Rodung BRM ZL Layout: Rodung BRM ZL
 Datei-Bez.: Anzenau 10 2024.dwg GZ: 2409200

